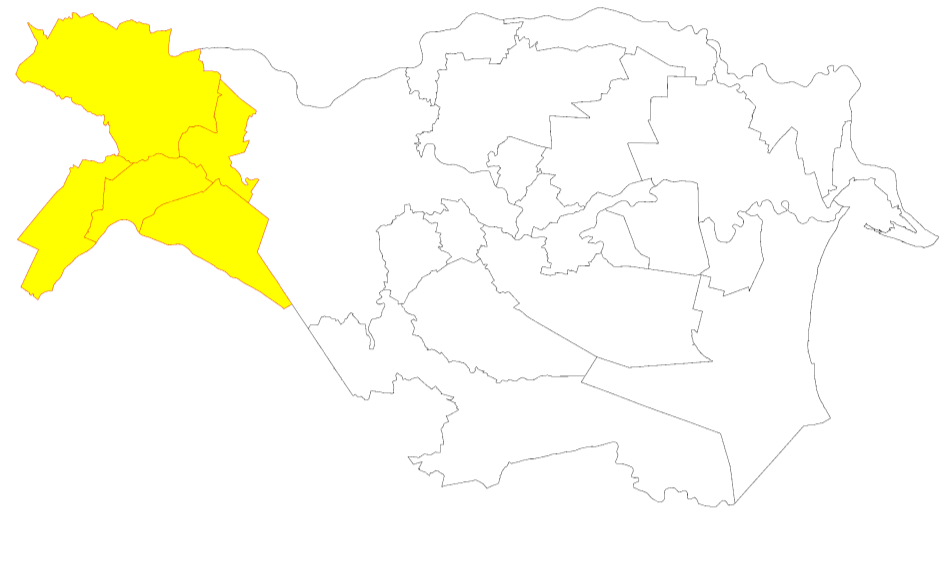




**PIANO INTERCOMUNALE DI PROTEZIONE CIVILE
ALTO FERRARESE**
(Comune di Bondeno, Comune di Cento,
Comune di Poggio Renatico, Comune di Terre del Reno,
Comune di Vigarano Mainarda)

Comune di Cento (1° di 2)
Scala 1:5.000

TAVOLA DELLE AREE DI EMERGENZA



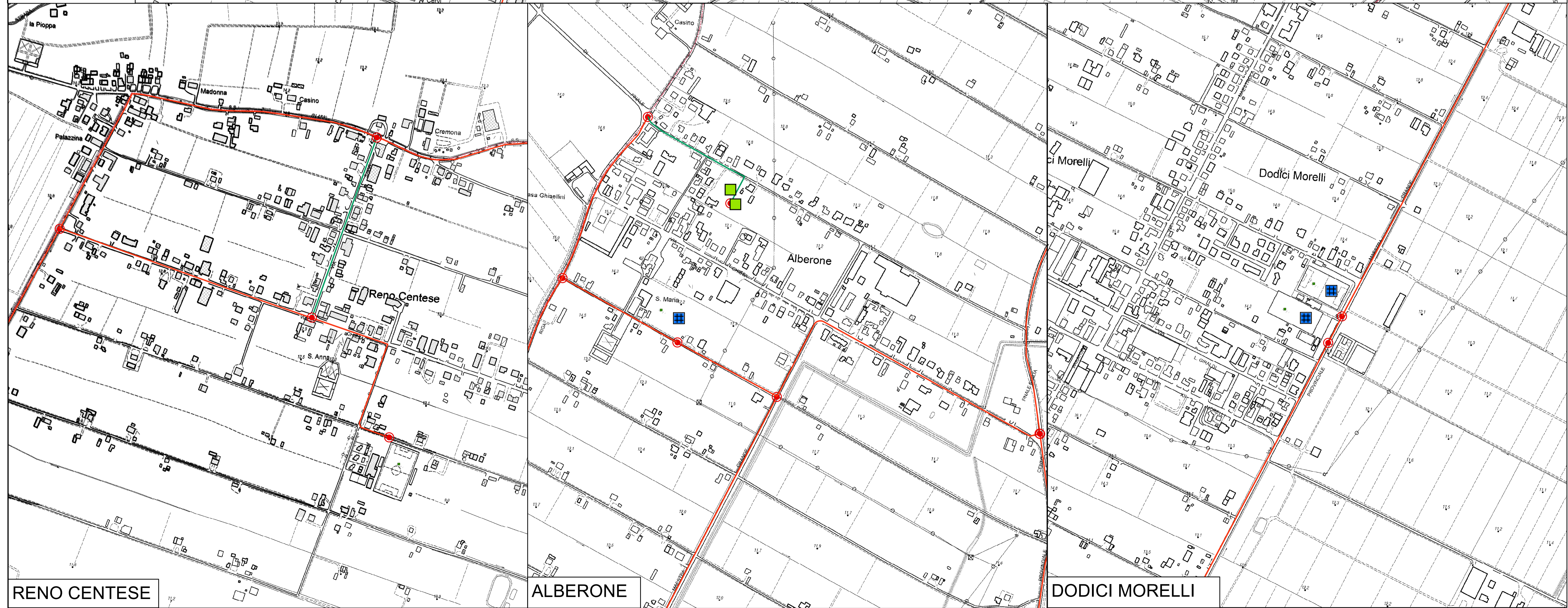
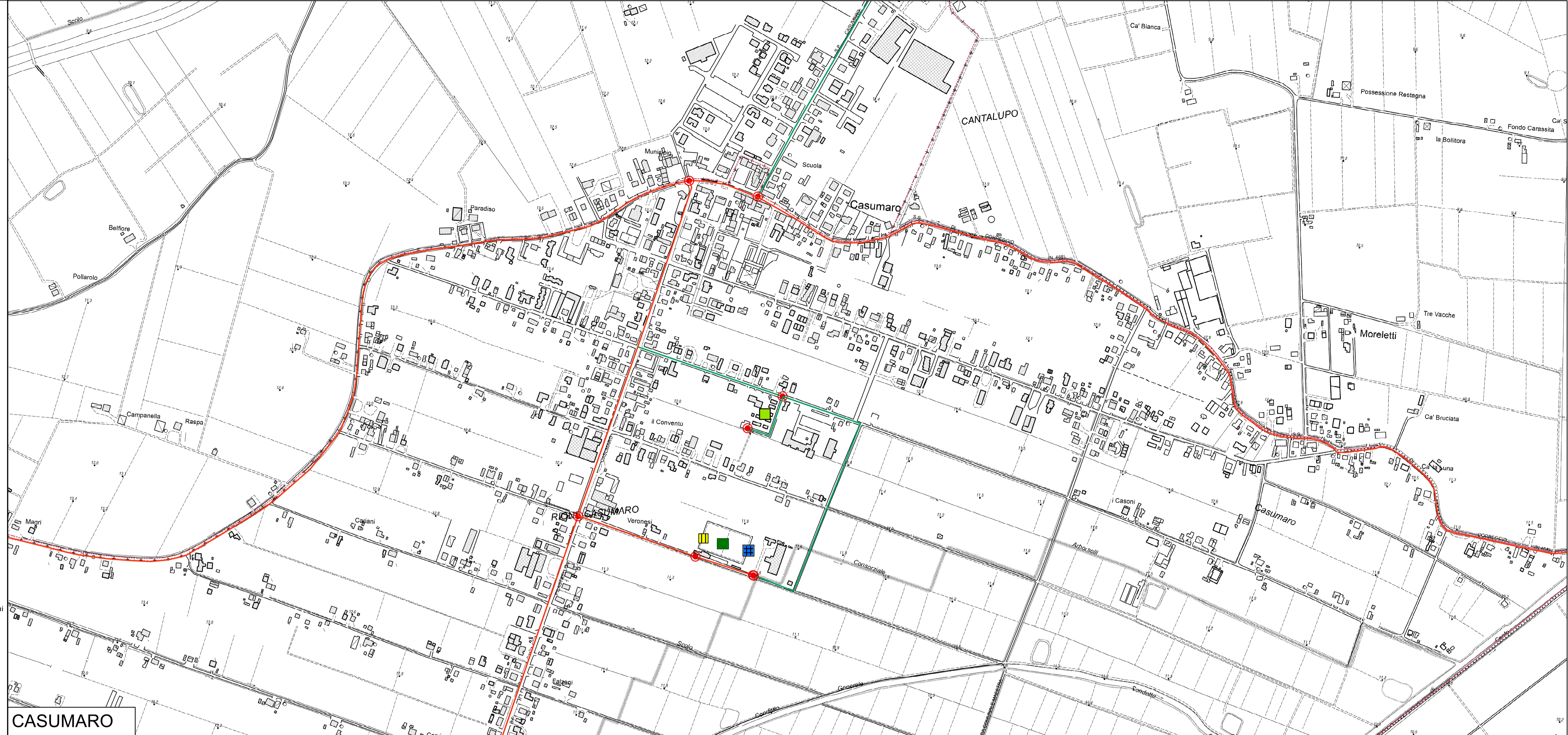
Coordinatore Generale:
Comandante Corpo Intercomunale di Polizia Locale dell'Alto Ferrarese – Dott. Stefano Ansaloni
Referente Comune di Cento: Andrea Currella
Referente Comune di Poggio Renatico: Emanuele Bianconi
Referente Comune di Terre del Reno: Stefano Sitta
Referente Comune di Vigarano Mainarda: Carmela Siciliano



Soggetto realizzatore
Synthesis s.r.l.
Piazza del Popolo civ. 13/5
44034 – Copparo (FE)



Gruppo di lavoro
Responsabile del progetto
Dr. Geol. Emma Biondani
Collaboratrice:
Ing. Ottavia Vitarelli



Legenda

- Viabilità di accesso**
- Viabilità di connessione
 - Viabilità di entrata/uscita dal territorio intercomunale
 - Viabilità alternativa
- Centri di Coordinamento**
- COC
 - ▲ COM
 - Deposito/Magazzino comunale
- Risorse di soccorso**
- Volontariato di Protezione Civile
 - Carabinieri
 - ▲ Polizia Municipale
 - ▲ Vigili del Fuoco
- Aree di Emergenza**
- Aree di Accoglienza Coperta
 - Aree di Accoglienza Scoperta
 - Aree di Ammassamento
 - Aree di Attesa
 - Predisposizioni per costruzione moduli abitativi
- Limiti comunali

0 125 250 500 Metri