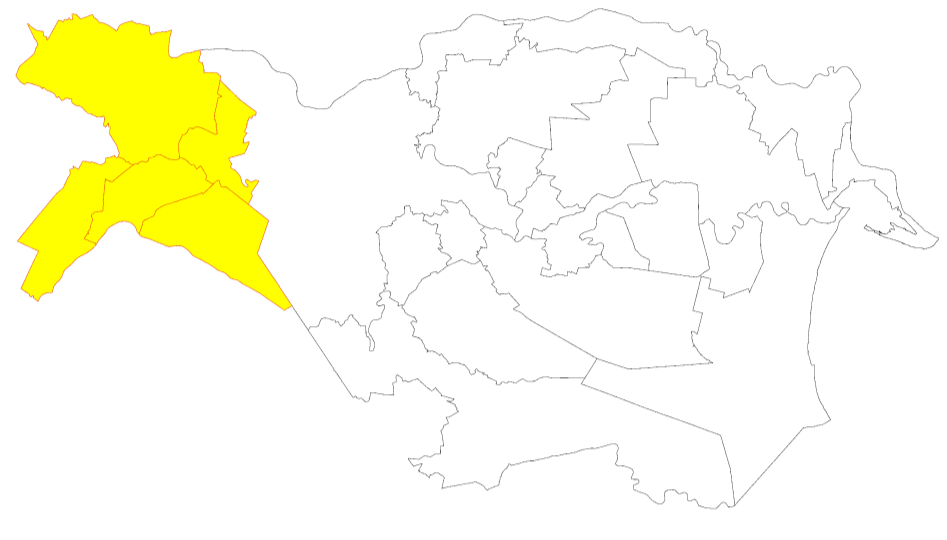




**PIANO INTERCOMUNALE DI PROTEZIONE CIVILE
ALTO FERRARESE**
(Comune di Bondeno, Comune di Cento,
Comune di Poggio Renatico, Comune di Terre del Reno,
Comune di Vigarano Mainarda)

Comune di Cento (1° di 2)
Scala 1:5.000

CORSI D'ACQUA E PONTI



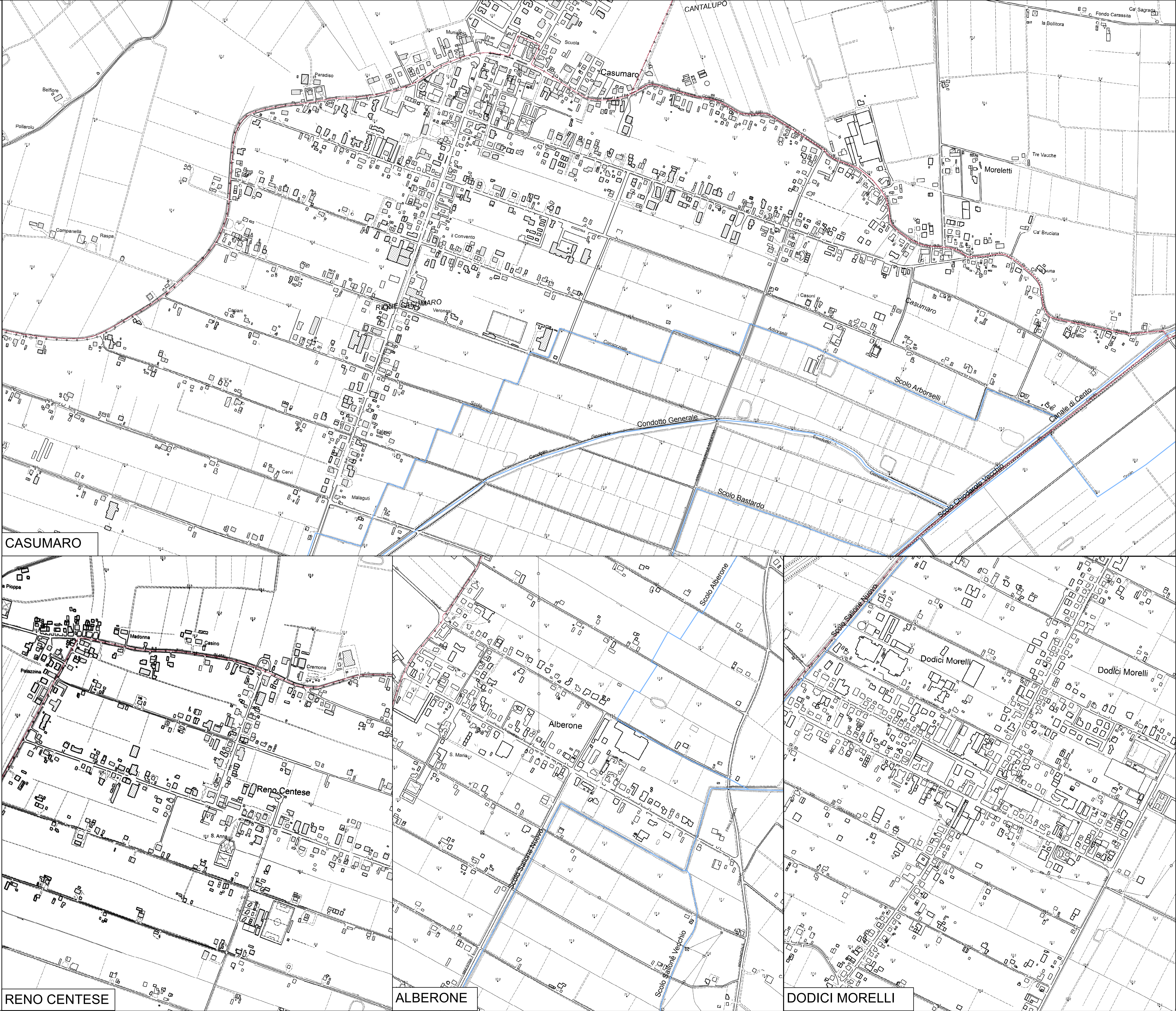
Coordinatore Generale:
Comandante Corpo Intercomunale di Polizia Locale dell'Alto Ferrarese - Dott. Stefano Ansaloni
Referente Comune di Cento: Andrea Curella
Referente Comune di Poggio Renatico: Emanuele Bianconi
Referente Comune di Terre del Reno: Stefano Sitta
Referente Comune di Vigarano Mainarda: Carmela Siciliano




Soggetto realizzatore
Synthesis s.r.l.
Piazza del Popolo civ. 13/5
44034 - Copparo (FE)



Gruppo di lavoro
Responsabile del progetto
Dr. Geol. Emma Biondani
Collaboratrice:
Ing. Ottavia Vitarelli



- Legenda**
- Ponti
 - Corsi d'acqua
 - Limiti comunali



RENO CENTESE

ALBERONE

DODICI MORELLI