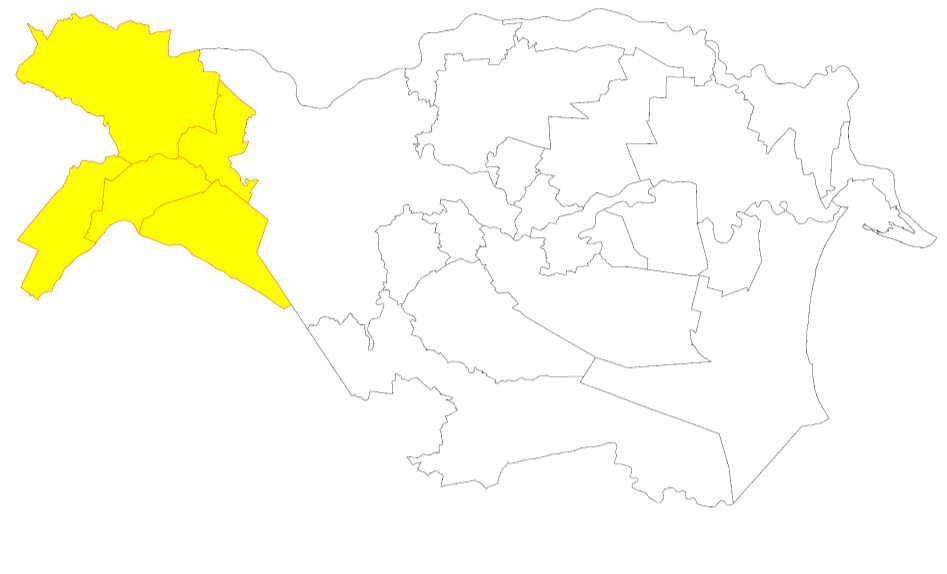




**PIANO INTERCOMUNALE DI PROTEZIONE CIVILE  
ALTO FERRARESE**  
(Comune di Bondeno, Comune di Cento,  
Comune di Poggio Renatico, Comune di Terre del Reno,  
Comune di Vigarano Mainarda)

Comune di Poggio Renatico  
Scala 1:5.000

**TAVOLA DELLE AREE DI EMERGENZA**



Coordinatore Generale:  
Comandante Corpo Intercomunale di Polizia Locale dell'Alto Ferrarese – Dott. Stefano Ansaloni  
Referente Comune di Cento: Andrea Curella  
Referente Comune di Poggio Renatico: Emanuele Bianconi  
Referente Comune di Terre del Reno: Stefano Sitta  
Referente Comune di Vigarano Mainarda: Carmela Siciliano



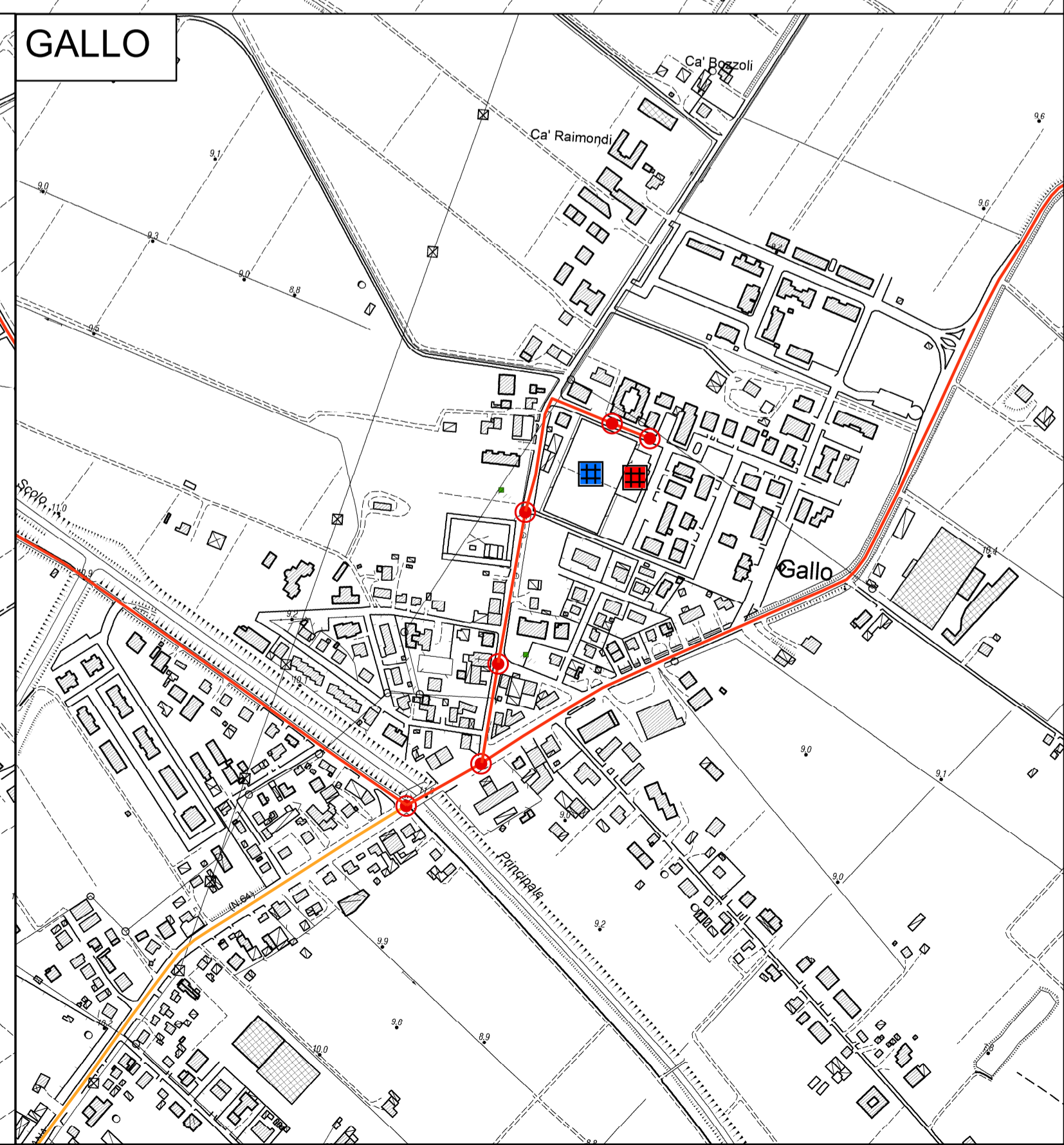
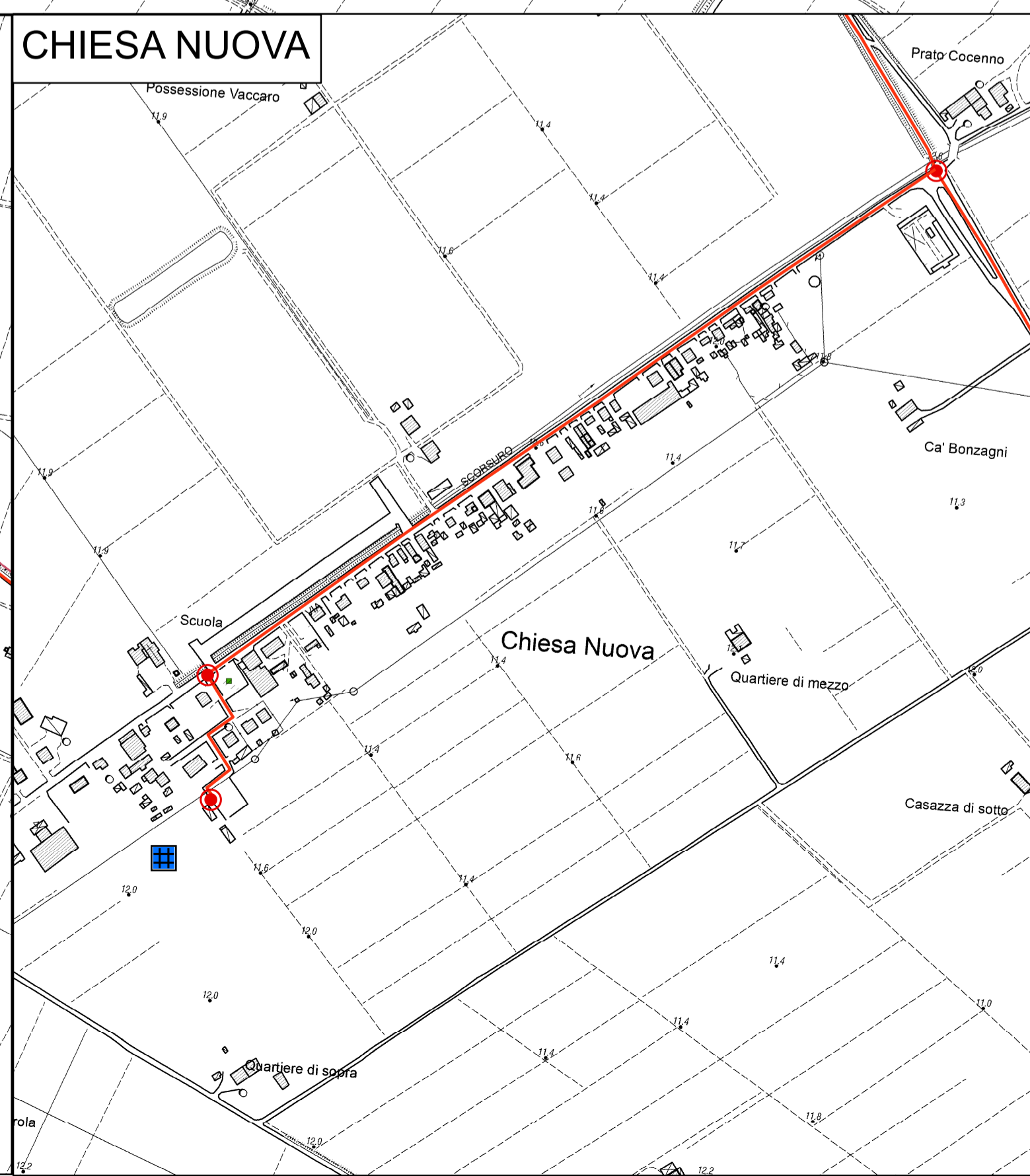
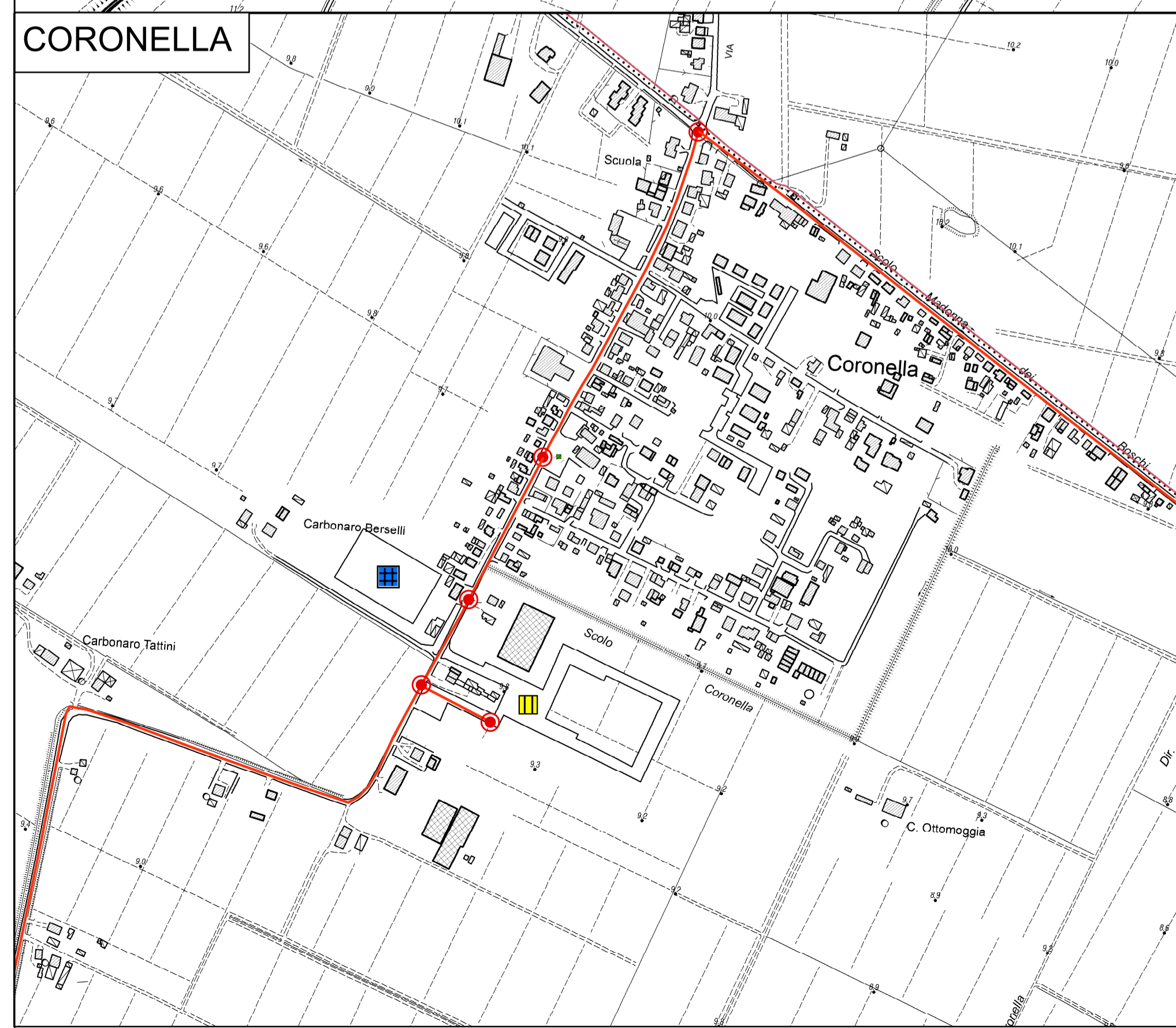
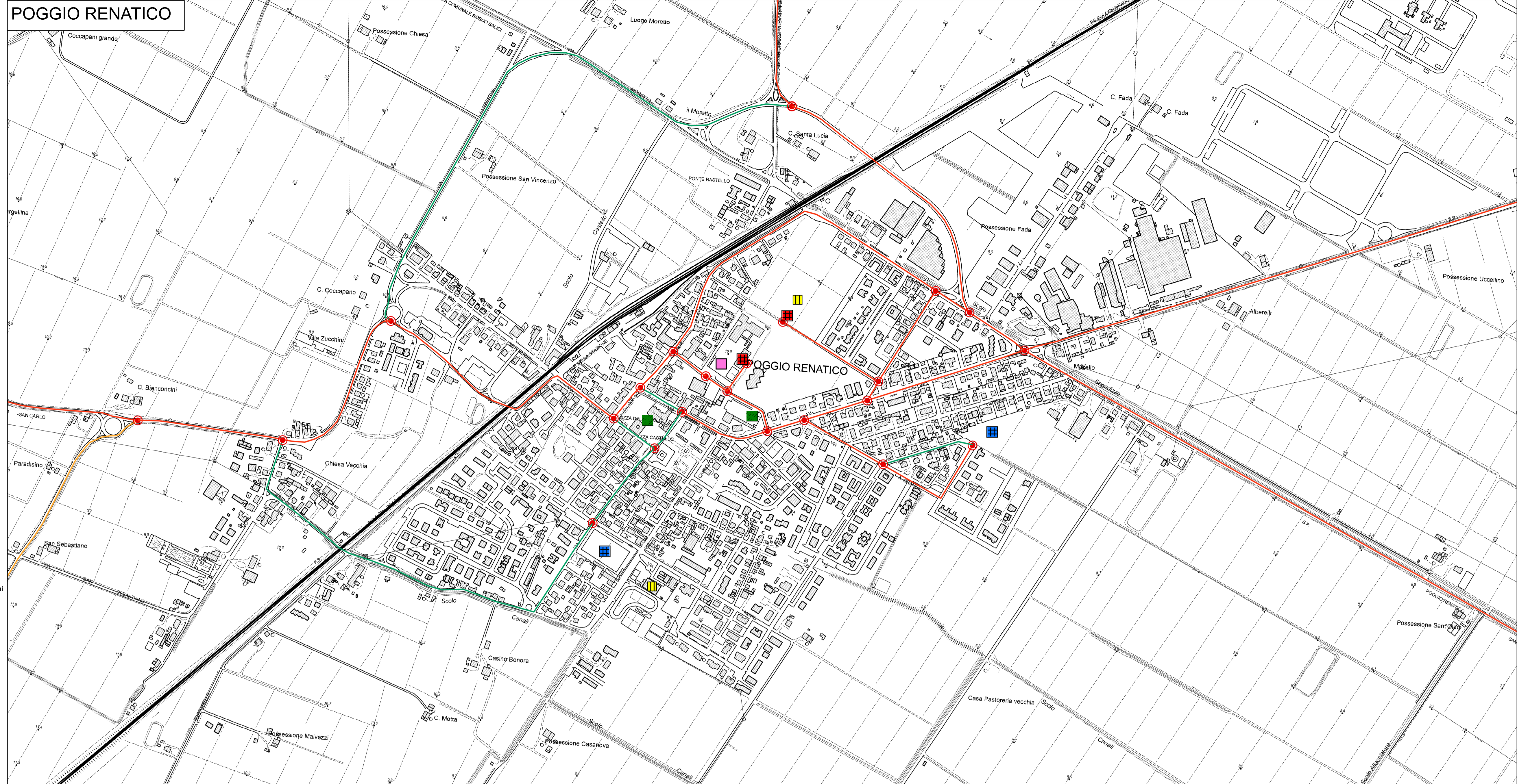
Soggetto realizzatore  
Synthesis s.r.l.  
Piazza del Popolo civ. 13/5  
44034 – Copparo (FE)



Gruppo di lavoro  
Responsabile del progetto  
Dr. Geol. Emma Biondani  
Collaboratrice:  
Ing. Ottavia Vitarelli

**Legenda**

- Viabilità di accesso**
- Viabilità di connessione
  - Viabilità di entrata/uscita dal territorio intercomunale
  - Viabilità alternativa
- Centri di Coordinamento**
- COC
  - COM
  - Deposito/Magazzino comunale
- Risorse di soccorso**
- Volontariato di Protezione Civile
  - Carabinieri
  - Polizia Municipale
  - Vigili del Fuoco
- Aree di Emergenza**
- Aree di Accoglienza Coperta
  - Aree di Accoglienza Scoperta
  - Aree di Ammassamento
  - Aree di Attesa
  - Predisposizioni per costruzione moduli abitativi
- Limiti comunali



0 125 250 500 Metri